ESTRUCTURA 9. CORTE ESTRATIGRÁFICO S-N

ESTRUCTURA 9. CORTE S-N	
	UE- 27. TIERRA OCRE AMARILLENTA
	UE- 28. ZONA GRIS CON POCOS RESTOS DE CARBÓN
	UE- 29. ZONA DE TIERRA ROJIZA
	UE- 30. HOGAR. GRIS CON ABUNDANTES RESTOS DE CARBÓN
	ROCA NATURAL
	UE- 31. HOGAR
	UE- 32. HOGAR CON ESTRUCTURA
	TROZOS DE CARBÓN
	PERFIL NIVEL INFERIOR

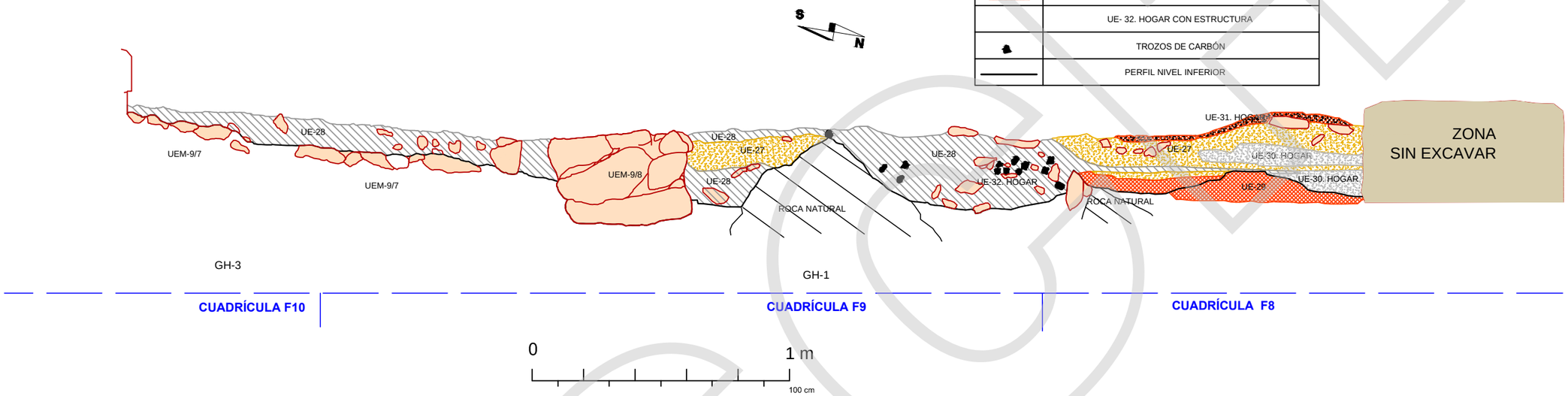

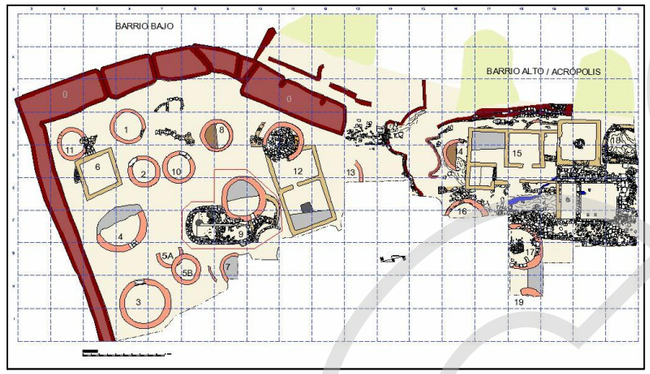

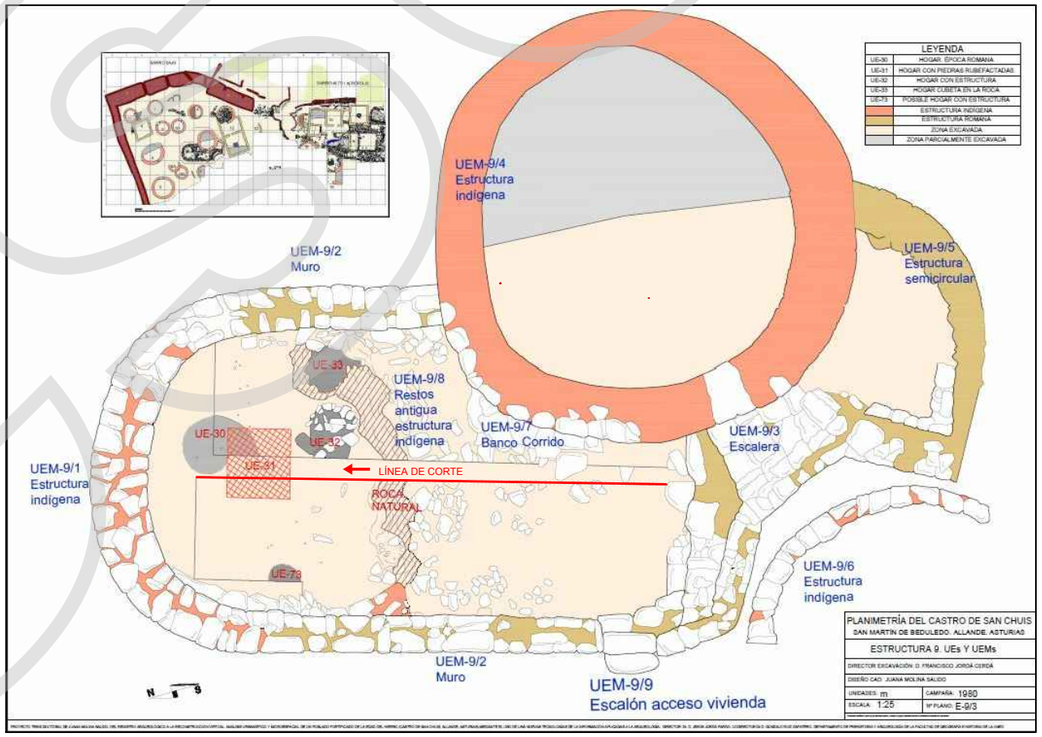

ESTE PLANO DE PLANTA EXISTE EN FORMATO A3

PLANIMETRÍA DEL CASTRO DE SAN CHUIS SAN MARTÍN DE BEDULEDO. ALLANDE. ASTURIAS	
ESTRUCTURA 9. CORTE ESTRATIGRÁFICO S-N. CUADRÍCULAS F-8, F-9 Y F-10.	
DIRECTOR EXCAVACIÓN: D. FRANCISCO JORDÁ CERDÁ	
DISEÑO CAD: JUANA MOLINA SALIDO	
UNIDADES: m	CAMPAÑA: 1980
ESCALA: 1:15	Nº PLANO: E-9/1

Planimetría diseñada a partir de los diferentes planos y croquis en papel realizados durante las diferentes campañas de excavación